










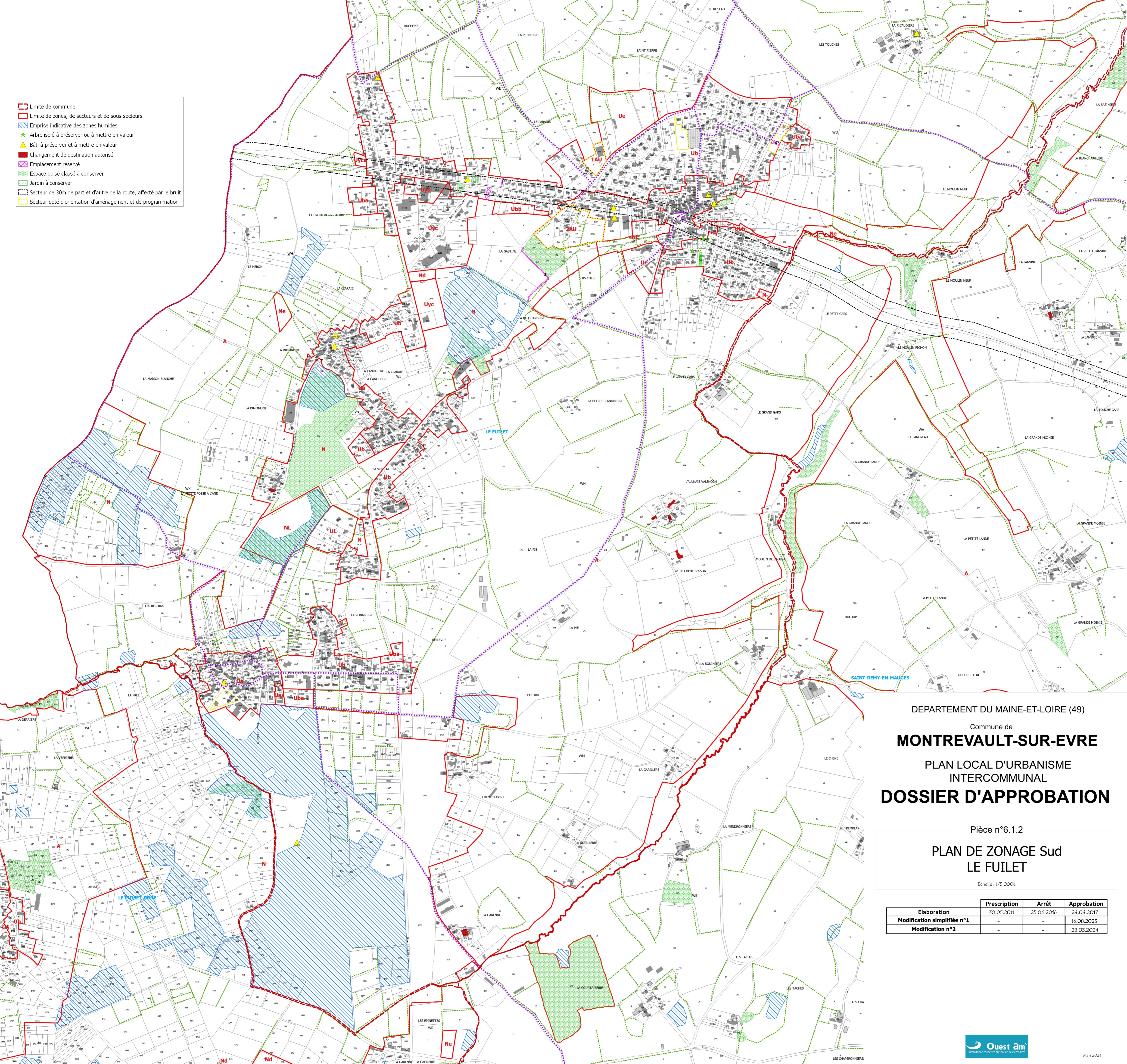


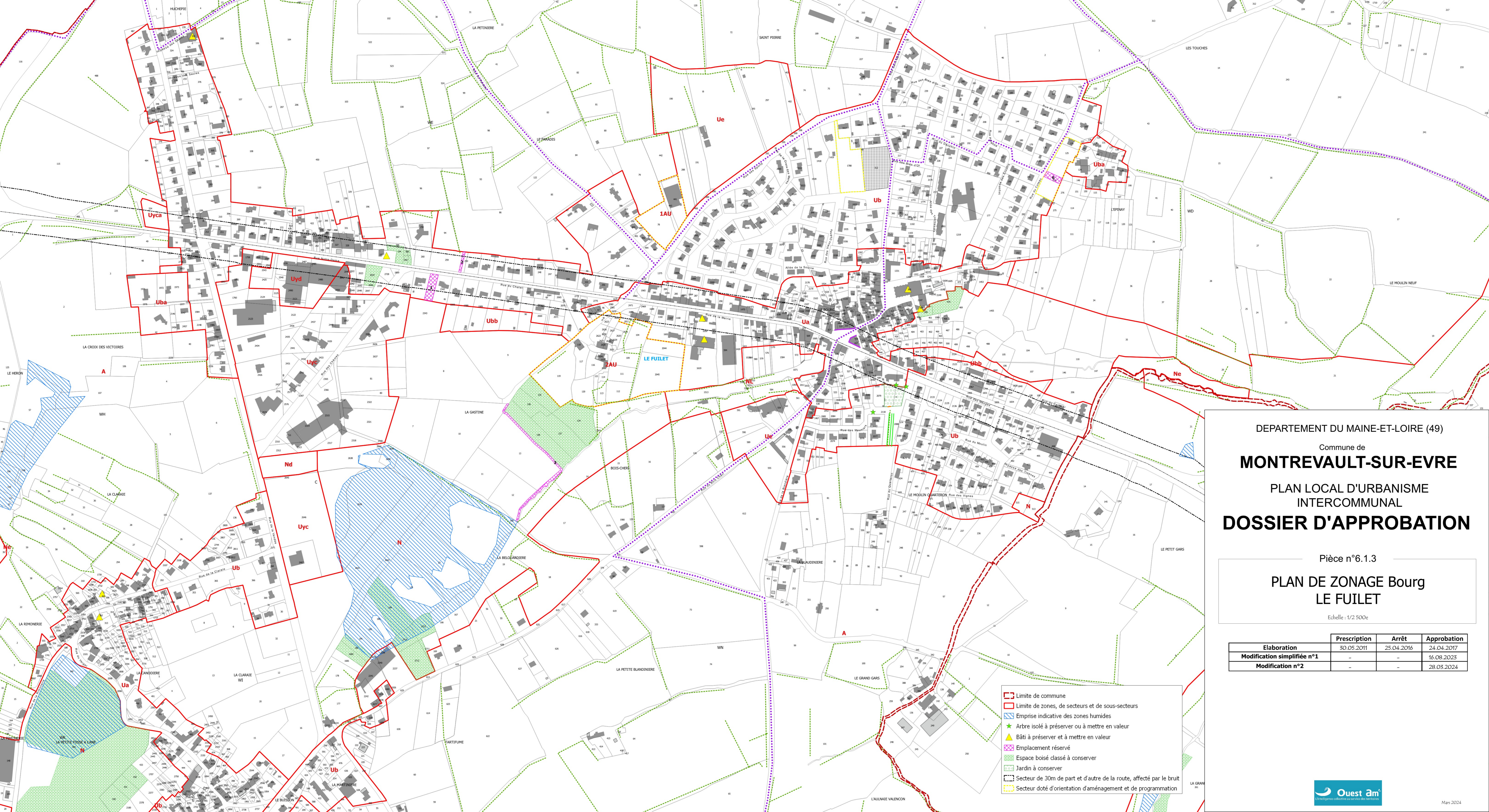
-  Limite de commune
-  Limite de zones, de secteurs et de sous-secteurs
-  Emprise indicative des zones humides
-  Arbre isolé à préserver ou à mettre en valeur
-  Bâti à préserver et à mettre en valeur
-  Changement de destination autorisé
-  Emplacement réservé
-  Espace boisé classé à conserver
-  Jardin à conserver
-  Secteur de 30m de part et d'autre de la route, affecté par le bruit
-  Secteur doté d'orientation d'aménagement et de programmation



DEPARTEMENT DU MAINE-ET-LOIRE (49)
 Commune de
MONTREVAULT-SUR-EVRE
 PLAN LOCAL D'URBANISME
 INTERCOMMUNAL
DOSSIER D'APPROBATION

 Pièce n°6.1.2
PLAN DE ZONAGE Sud
LE FUULET
 Echelle : 1/5 000e

	Prescription	Arrêt	Approbation
Elaboration	30.05.2011	25.04.2016	24.04.2017
Modification simplifiée n°1	-	-	16.08.2023
Modification n°2	-	-	28.05.2024



DEPARTEMENT DU MAINE-ET-LOIRE (49)
 Commune de
MONTREVAULT-SUR-EVRE
 PLAN LOCAL D'URBANISME
 INTERCOMMUNAL
DOSSIER D'APPROBATION

Pièce n°6.1.3
**PLAN DE ZONAGE Bourg
 LE FUJET**
 Echelle : 1/2 500e

	Prescription	Arrêt	Approbation
Elaboration	30.05.2011	25.04.2016	24.04.2017
Modification simplifiée n°1	-	-	16.08.2023
Modification n°2	-	-	28.03.2024

- Limite de commune
- Limite de zones, de secteurs et de sous-secteurs
- Emprise indicative des zones humides
- ★ Arbre isolé à préserver ou à mettre en valeur
- ▲ Bâti à préserver et à mettre en valeur
- Emplacement réservé
- Espace boisé classé à conserver
- Jardin à conserver
- Secteur de 30m de part et d'autre de la route, affecté par le bruit
- Secteur doté d'orientation d'aménagement et de programmation